

130. Dégâts aux Florins (4)

Olivier Peyre, avril 2024

Je remonte le torrent du Palps depuis la première cascade jusqu'au moment où je suis arrêté par la neige, puis redescends par la piste voisine.

Image 1 : la première cascade




En amont des Florins, le torrent n'a plus le même calibre ni la même puissance, mais conserve toujours une belle vigueur.

Image 2 : une cascade au zoom



Je ne cherche pas à passer dans le lit même, mais contourne par le haut en rive gauche.

Image 3 : une autre cascade au zoom



Elle n'est pas accessible.

Image 4 : cascade



Je ne me souviens pas si c'est la même.

Image 5 : petite cascade



Prise dans les strates du lit du torrent.

Image 6 : l'arbre et le torrent




La vision de l'eau en cascade prend le dessus sur celle des dégâts de la crue.

Image 7 : la roche et le torrent



Vue vers l'aval. Un affluent en rive gauche pris dans une gorge rectiligne.

Image 8 : la roche et le torrent



Bout de cascade agrémenté de branches de sapins.

Image 9 : au zoom




Puissance et beauté de l'eau de fonte des neiges.

Image 10 : succession de chutes



Et plaisir d'être là.

Image 11 : succession de chutes



Cela ne semble jamais s'arrêter.

Image 12 : l'eau



La beauté de l'eau. Pourquoi est-ce réjouissant ?

Image 13 : la même eau



Et dans ce sens aussi.

Image 14 : un peu plus haut



En bas, autre vision et un affluent de rive gauche qui arrive.

Image 15 : l'affluent en question



L'homme n'est pour rien dans sa découpe géométrique.

Image 16 : l'affluent en question plus haut



Même s'il y a quelques témoignages de crue comme les arbres en travers, il est trop faible pour avoir suscité des dégâts. Je rejoins à nouveau le Palps.

Image 17 : un embâcle



Un embâcle qui laisse songeur car il n'est pas forcément entièrement dû à la dernière crue.

Image 18 : un peu plus haut



Le torrent est désormais assez réduit.

Image 19 : un peu plus haut



Il demeure quelques rares arbres en travers.

Image 20 : l'eau de plus près



L'eau sur la roche.

Image 21 : un peu plus haut



Confirmation de la réduction du volume d'eau du torrent et de son rôle pendant la crue. Ces photos correspondent à l'image classique du torrent alpestre.

Arrivé à 1800 m d'altitude, il est inutile d'aller plus haut et donc je quitte le torrent pour descendre par une piste d'exploitation forestière.

Image 22 : retour par la forêt



La forêt de Saluces.

Image 23 : la piste enneigée



Vue vers l'aval avec clairière.

Image 24 : la piste enneigée



Résineux bien taillé et Pic du Clocher, sans compter le calme après l'hiver.

Image 25 : bien plus bas



A travers le rideau d'arbres bordant la piste, la chapelle des Florins s'offre à la vue. Je préfère ce cadrage, on a parfois besoin de fiction.

Il ne me reste plus qu'à retrouver la voiture et à rentrer à la maison. En tous cas, les paysages rencontrés, comme l'impact de la crue autour des Florins valaient le déplacement.